

Section « Marche avec.... »

Du **7 juillet 2023** au départ du parking de la table d'orientation de COUCHEY.

Pensez à vous inscrire auprès de Bernadette VOILLEQUIN le jeudi au plus tard : par téléphone au 06 16 99 19 97



Présentation : Marche, avec un indice d'effort de **23**, correspondant au niveau 1 « facile » d'après la cotation de la fédération de la Randonnée Pédestre, d'environ **6 km** avec **une estimation de 67 m** de dénivelé.

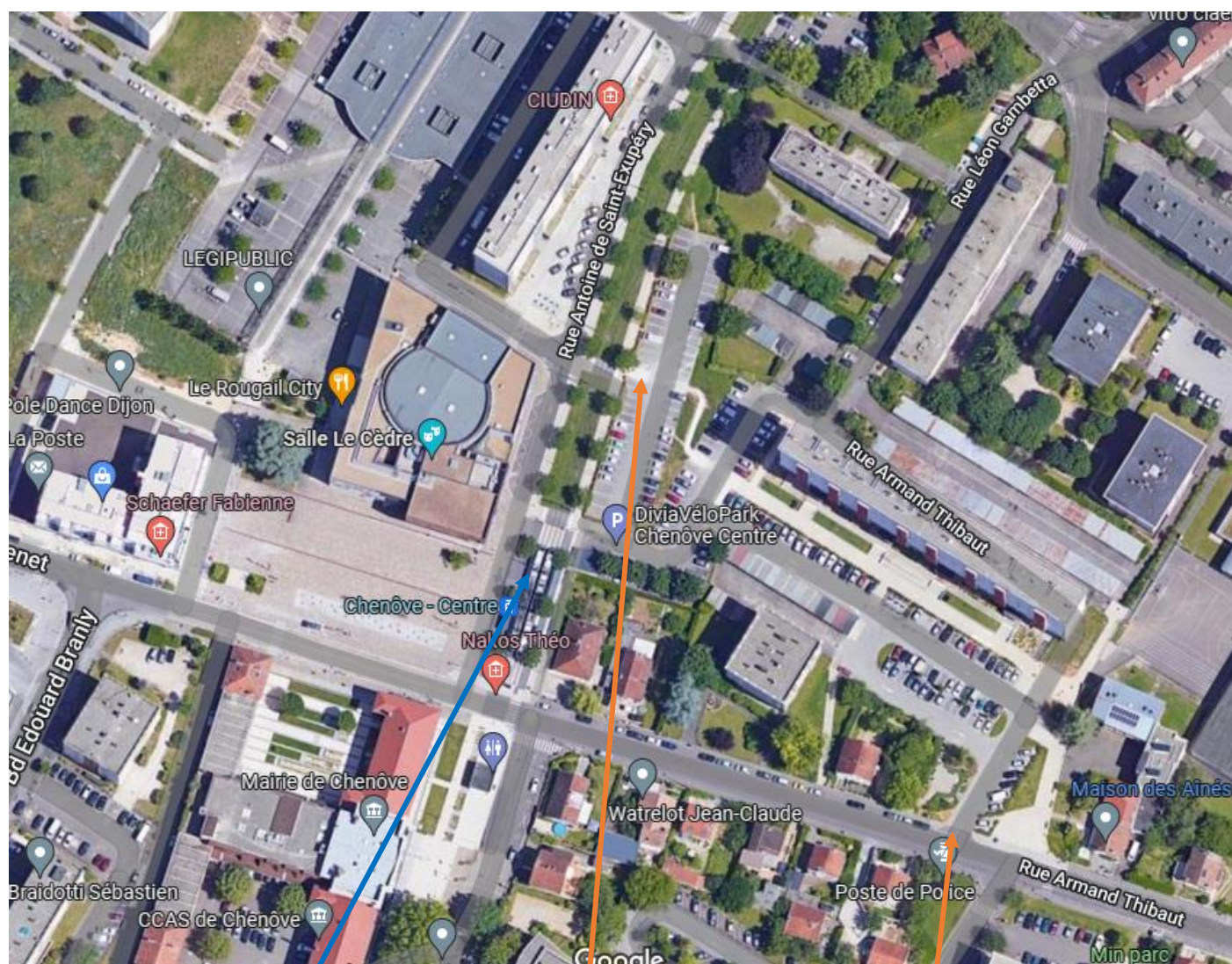
Ce circuit vous fera découvrir une partie du plateau et des combes classées dans la zone naturelle d'intérêt écologique, faunistique et floristique de type 1 de la côte dijonnaise et font partie du site Natura 2000 de l'arrière côte.

Votre animateur : Jean François VOILLEQUIN Téléphone 07 87 23 06 51

Lieu du rendez-vous : Pour le convoituration

En voiture : _Parking sur le coté de la station de Tram vers le Divia Park. Pour rejoindre ce parking, suivre le fléchage parking P 1 depuis la rue Armand Thibaut, en face le n° 16

En transport public : Tram T2, arrêt station CHENÔVE Centre.



Station du Tram

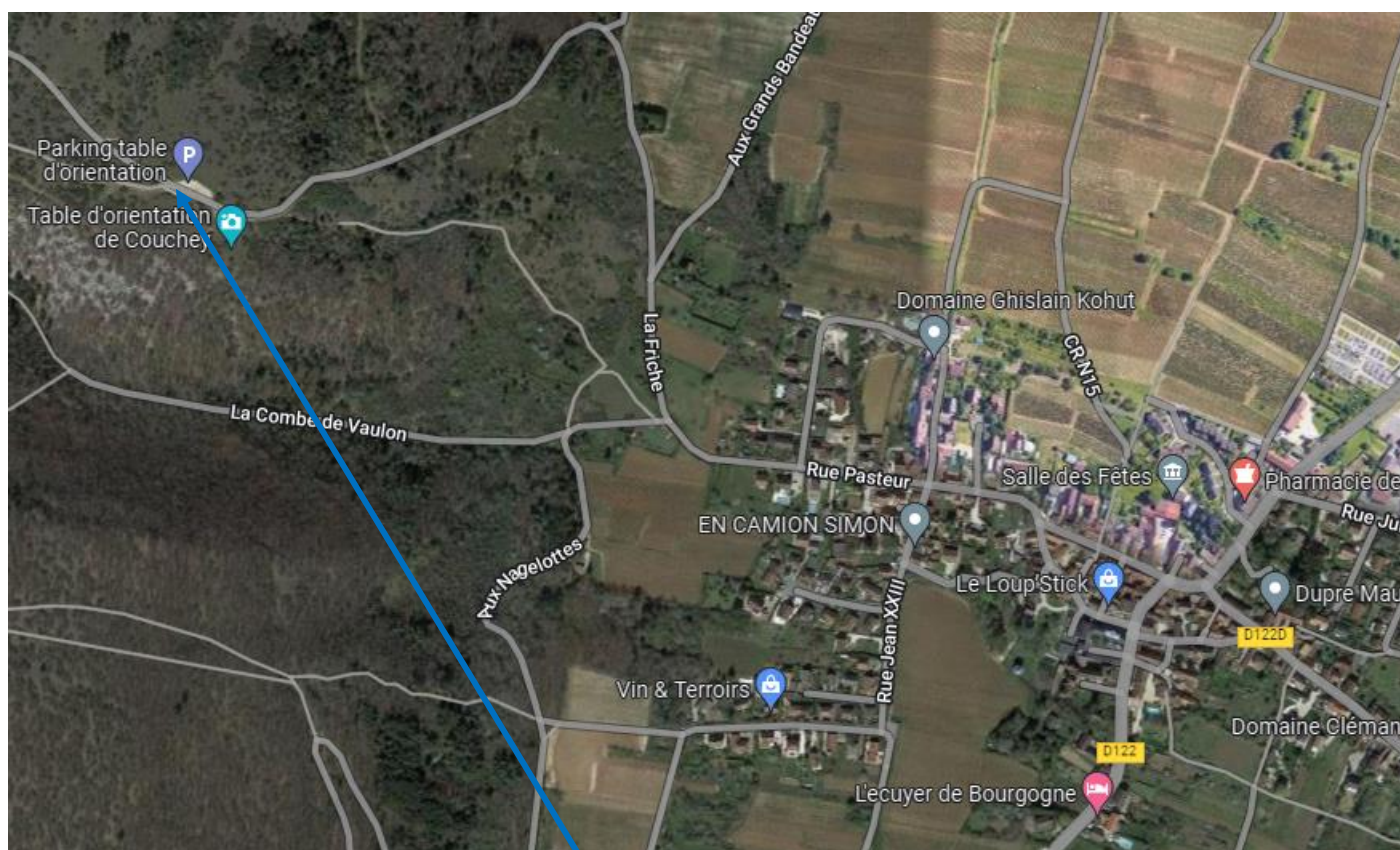
Parking

Entrée du parking

Afin d'organiser le covoiturage, veuillez nous informer si vous souhaitez prendre votre voiture pour transporter des passagers jusqu'au départ de la marche. Vos frais de déplacement seront remboursés par l'association sur présentation d'une note de frais.

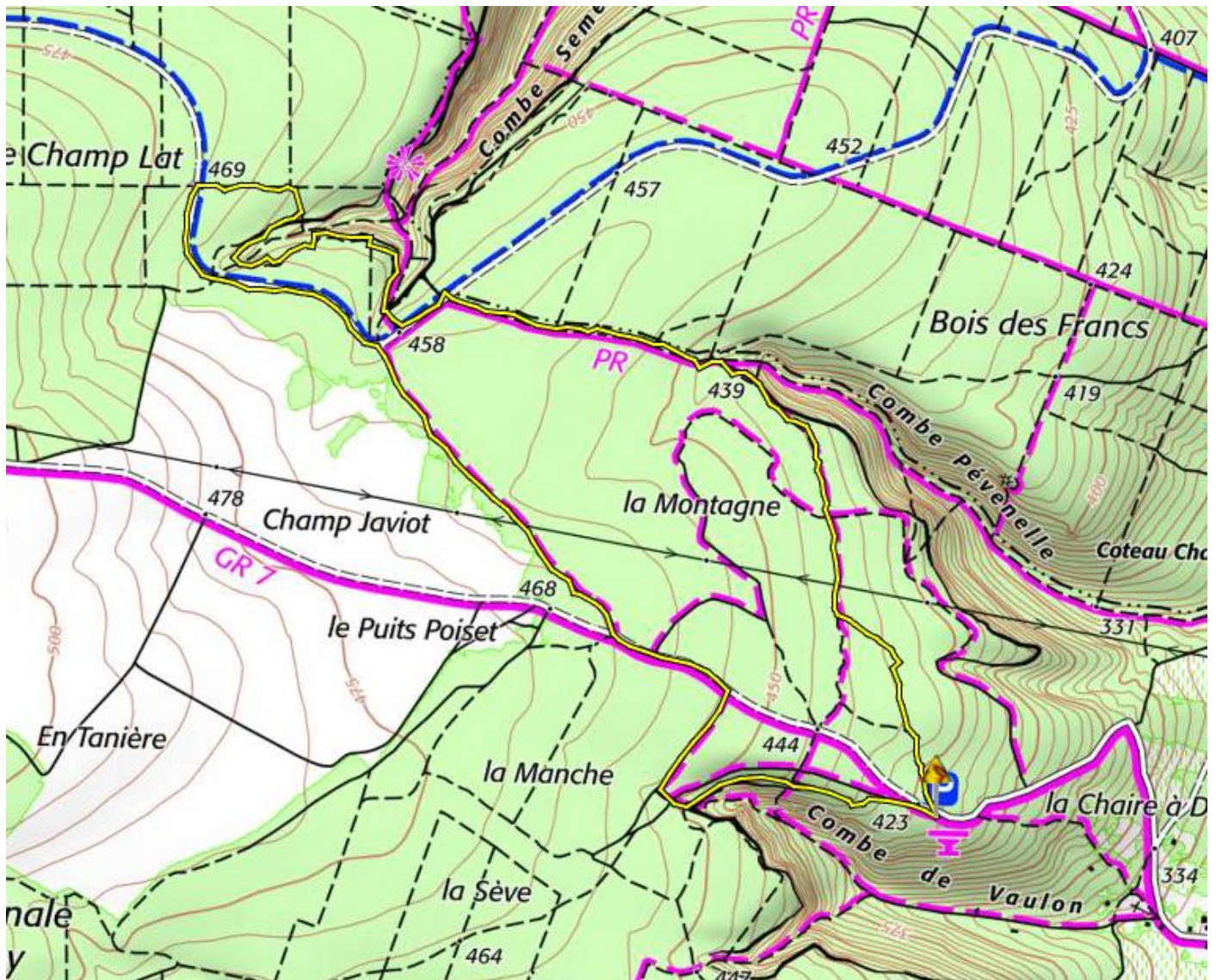
Heure de départ du covoiturage : 8 h 40

Lieu du rendez-vous : : Pour la marche : parking de la table d'orientation de COUCHEY.



Départ de la marche

Heure de départ de la marche : 9 h



Équipement : Chaussures de randonnée, adaptée à la météo, vêtement de protections de saison, bâtons, Eau.

